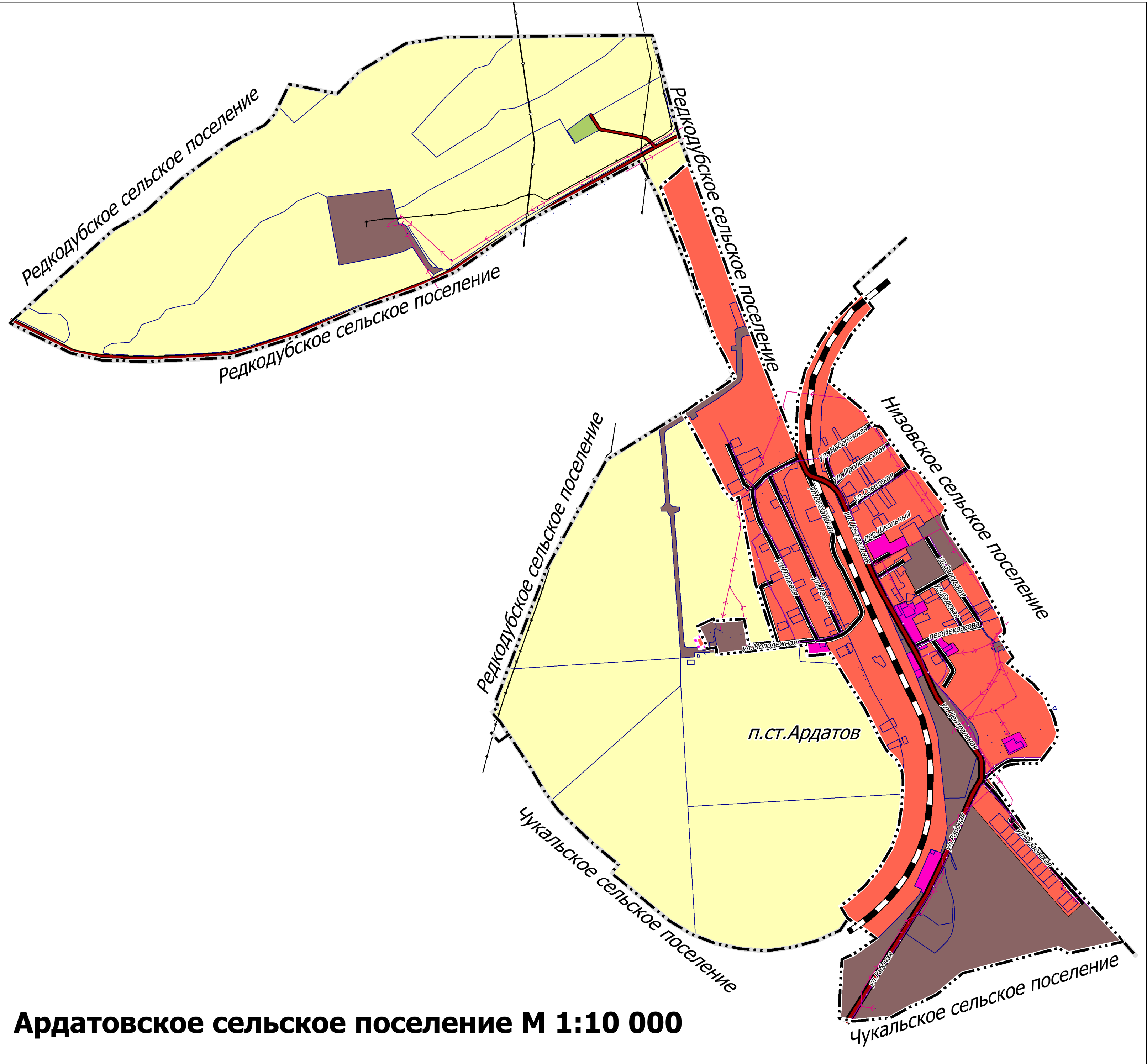
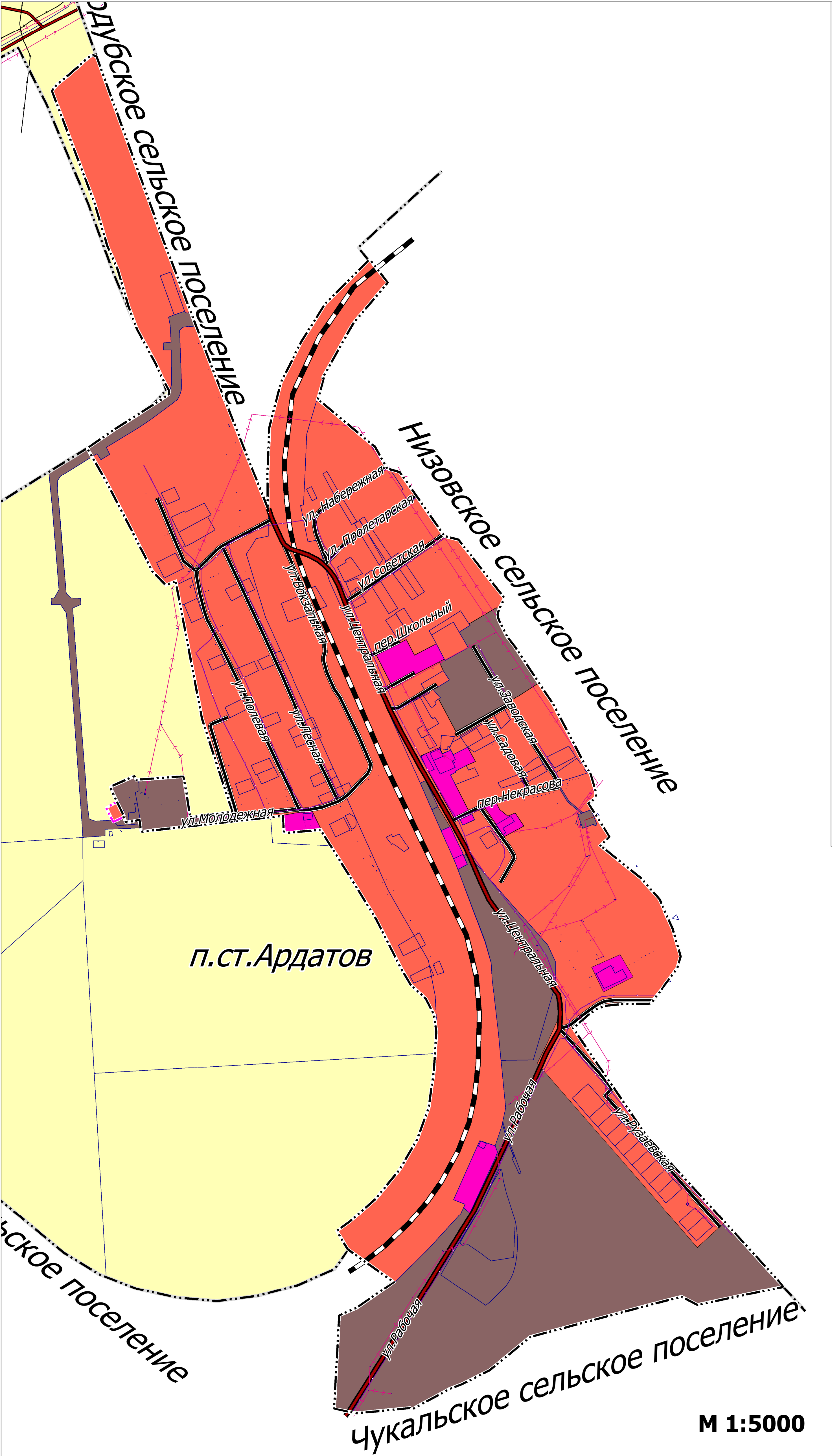
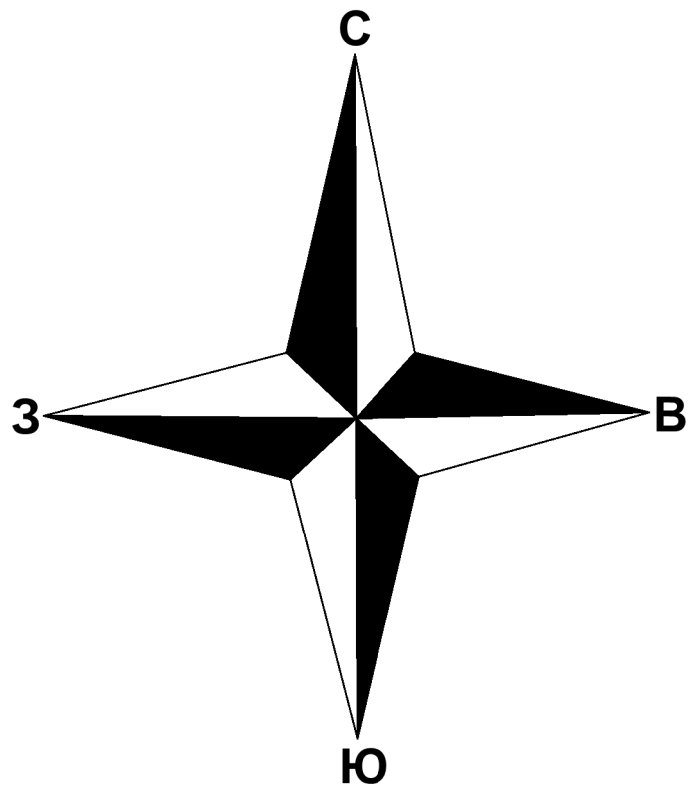




ГЕНЕРАЛЬНЫЙ ПЛАН

Ардатовского сельского поселения  
Ардатовского муниципального района Республики Мордовия

Карта функциональных зон поселения



- Границы единиц административно-территориального деления Российской Федерации
- Граница сельского поселения

Граница населенных пунктов

Граница земельных участков
- Функциональные зоны
- Жилая зона

Общественно-деловая зона

Производственная зона, зона инженерной и транспортной инфраструктуры

Зона сельскохозяйственного использования

Зона специального назначения
- Объекты трубопроводного транспорта и инженерной инфраструктуры
- Линии электропередач 10кВ

Линии электропередач 35кВ

Магистральные трубопроводы для транспортировки жидких и газообразных углеводородов

Магистральный газопровод

Распределительные трубопроводы для транспортировки газа

Газопровод распределительный низкого давления

Сети электросвязи

Линия связи

- Объекты транспортной инфраструктуры
- Железнодорожные пути

Автомобильные дороги

Автомобильные дороги регионального или межмуниципального значения

Автомобильные дороги местного значения

Улично-дорожная сеть сельского населенного пункта

Улицы в жилой застройке

Заказчик: Администрация Ардатовского сельского поселения Ардатовского муниципального района Республики Мордовия					
Генеральный план Ардатовского сельского поселения Ардатовского муниципального района Республики Мордовия					
Итого	Кол.	Листов	№ док.	Подпись	Дата
С.П.И.Д. «КАДАСТР»				РП	3 6